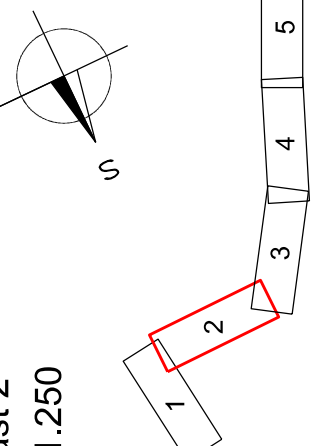


VÝTYČOVACÍ VÝKRES STAVBY  
- část 2  
M 1:250



LEGENDA

- 1584/1

KN - parcelní číslo
- KN - hranice parcel
- 5

KN - vnitřní kresba parcel
- KN - budoucí napřímení hranic
- Zaměření polohy stávajících a výškopisů
- Obvod stávků
- Navržené hrany
- Osa komunikace
- Osa drenáže
- 81

Výškovací bod

Seznam bodů je uveden v příloze  
Souhrnné technické zprávy

LEGENDA STÁVAJÍCÍCH IS

- Nadzemní vedení NN do 1 kV, ČEZ Distribuce, a. s.
- Nadzemní vedení VN do 35 kV, ČEZ Distribuce, a. s.
- Plynovod VTL, GasNet, s.r.o.
- Nadzemní vedení VO, město Šluknov

Upozornění:  
Zákresy a podoba inženýrských sítí, vč. jejich povrchových znaků, v řešeném území, jsou v rámci  
stavby a budoucího provozu v souladu s platnými předpisy a technickými podmínkami.  
Stavebník musí pečovat před zahájením stavby všechny podzemní sítě vyhledat. Veškeré práce v  
ochranném pásmu mohou být prováděny pouze se souhlasem správce a podle jeho pokynů.

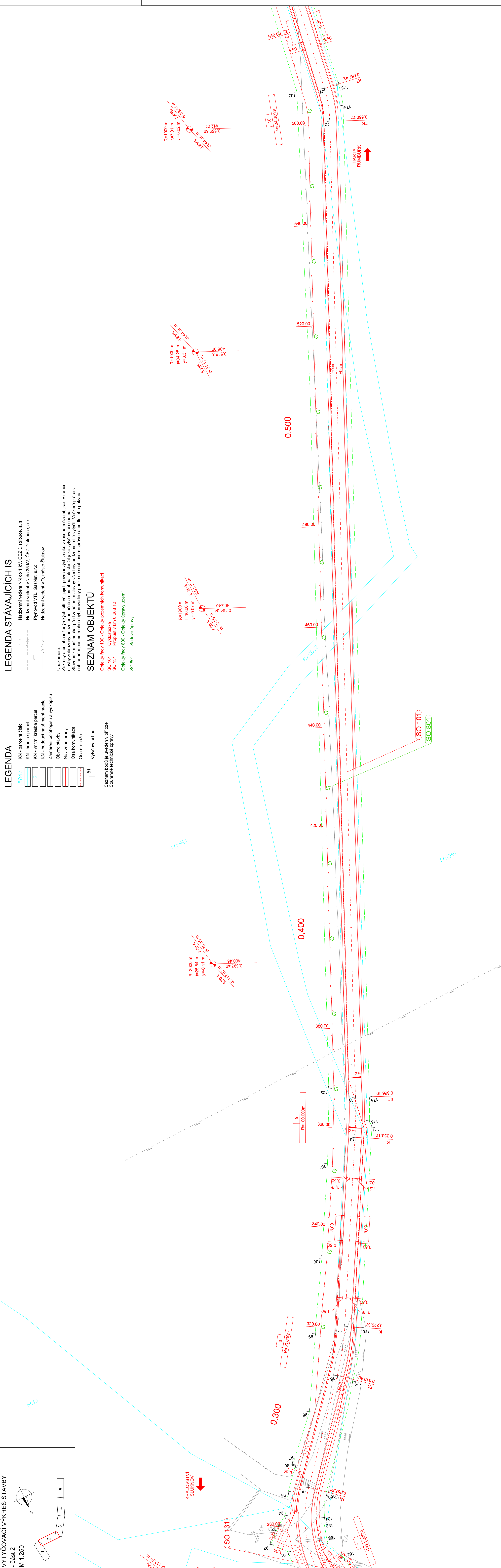
SEZNAM OBJEKTŮ

- Objekty řady 100 - Objekty pozemních komunikací

SO 101 Cyklostezka


SO 131 Propust v km 0,268 12
- Objekty řady 800 - Objekty úpravy území

SO 801 Sadové úpravy



INVESTOR

MĚSTO ŠLUKNOV  
nám. Míru 1, 487 77 Šluknov

STAVBA		S.A.W.I. CONSULTING s.r.o.	
PD - NOVÁ TRASA CYKLOSTEZKY ŠLUKNOV-RUMBURK V LOKALITĚ HARTA			
VYPRACOVALA	ZODPOVĚDNÝ PROJEKTANT	INVESTOR	PROJEKTANT
ING. HELENA HLUBČÍKOVÁ	ING. JIŘÍ HENYCH	MĚSTO ŠLUKNOV	PROJEKTANT: ING. JIŘÍ HENYCH
		ZAKÁZKOVÉ ČÍSLO	MĚSTO ŠLUKNOV
		2023-004	MĚSTO ŠLUKNOV
		07/2023	MĚSTO ŠLUKNOV
		DATUM	MĚSTO ŠLUKNOV
		STUPEŇ	MĚSTO ŠLUKNOV
		DUSP/PDPS	MĚSTO ŠLUKNOV
		MĚŘÍTKO	MĚSTO ŠLUKNOV
		1 : 250	MĚSTO ŠLUKNOV
		Č. PRÍLOHY	MĚSTO ŠLUKNOV
		Č. PRÍLOHY	MĚSTO ŠLUKNOV
VÝTYČOVACÍ VÝKRES STAVBY - část 2		H.4.2	